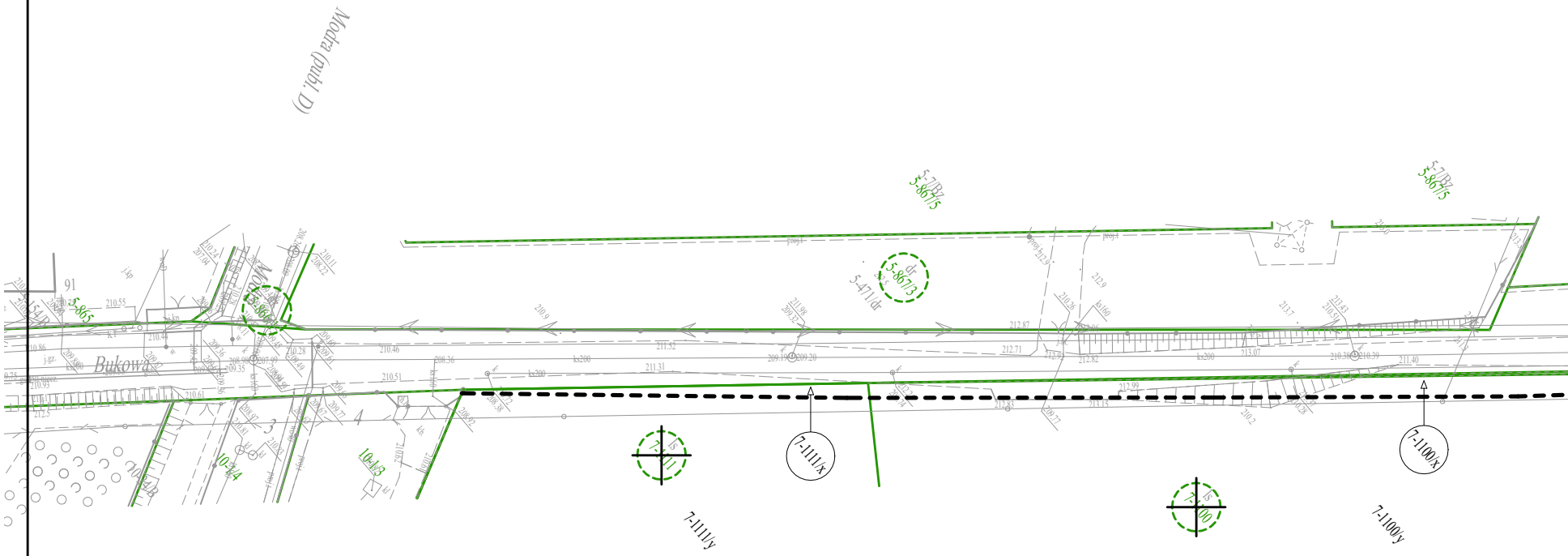
Modra (publ. D)
Modra
Bukowa
91
3
4
5-865
5-866
5-867/3
dr
5-471/dr
5-7/Bz
5-867/5
5-7/Bz
5-867/5
10-4/4
10-4/3
ls
7-1111
ls
7-1100
7-1111/x
7-1111/y
7-1100/x
7-1100/y
proj.t
ks200
ks160
210.55
210.44
210.46
210.51
210.61
211.52
211.31
212.87
212.71
212.82
212.99
213.07
213.15
210.38
210.39
211.40
209.20
207.99
208.98
208.36
210.28
210.11
208.22
210.24
207.04
212.83
209.77

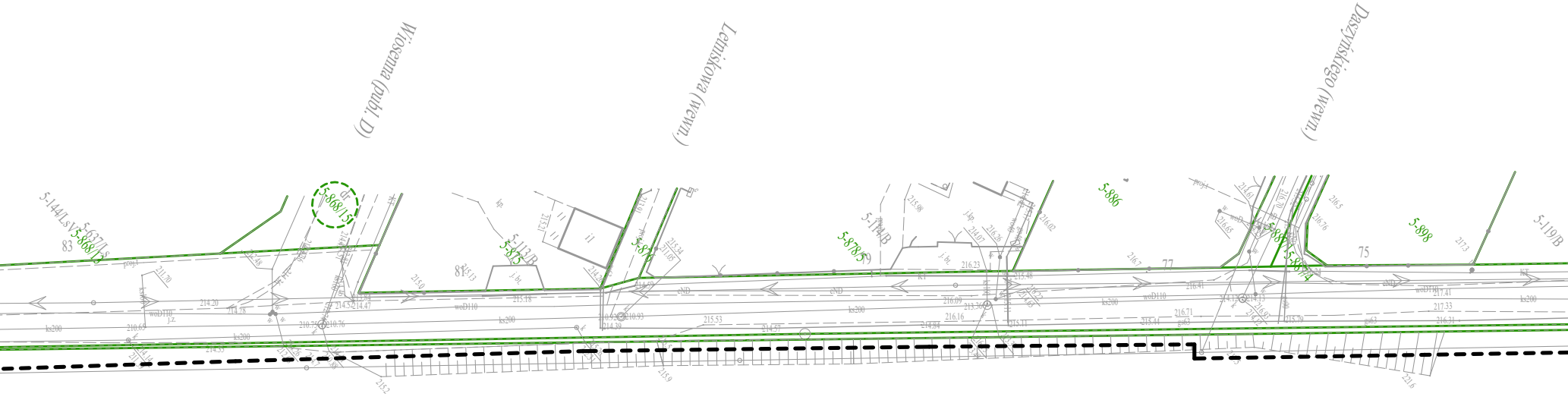
Wiosenna (publ. D)
Letniskowa (wewn.)
Daszyńskiego (wewn.)
5-144/LsV
5-637/Ls
5-868/13
83
dr
5-868/15
81
5-113/B
5-875
5-876
5-878/5
5-114/B
79
5-886
77
5-887/1
5-887/4
75
5-898
5-119/B
proj.t
ks200
woD110
eND
j.z.
gs63
214.20
214.28
214.52
214.47
210.75
210.76
210.65
211.70
212.48
215.18
214.29
210.93
214.39
215.53
214.27
214.84
216.23
216.09
216.16
213.36
215.48
215.11
216.41
216.71
215.44
214.12
214.13
216.93
215.79
214.61
216.65
216.70
216.5
216.76
217.41
217.33
216.31
217.3
215.2
215.9
221.6

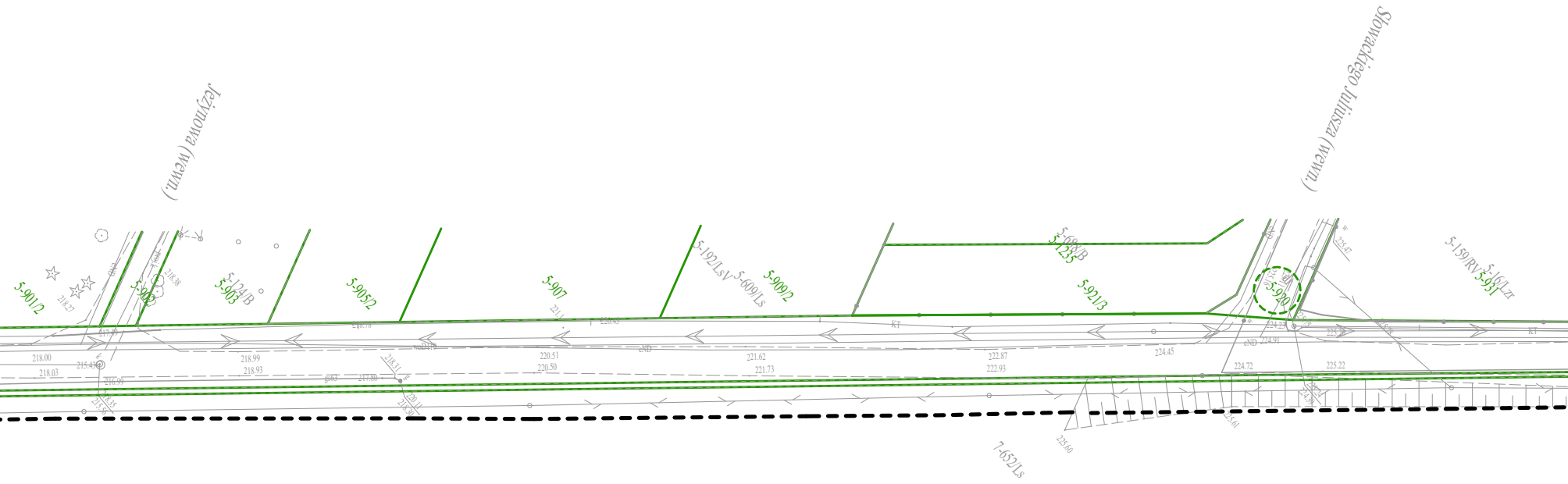
Jeżynowa (wewn.)
Słowackiego Juliusza (wewn.)
5-901/2
5-902
5-903
5-124/B
5-905/2
5-907
5-192/LsV
5-609/Ls
5-909/2
5-688/B
5-1235
5-921/3
5-920
5-159/RV
5-931
5-16/Lzr
7-652/Ls
KT
eND
woD110
gs63
218.27
218.38
218.00
218.03
215.43
216.99
218.35
215.56
217.50
218.78
218.99
218.93
218.31
217.80
220.11
218.30
220.51
220.50
220.45
221.62
221.73
222.87
222.93
224.45
224.23
224.91
224.72
225.16
225.47
225.28
225.22
225.24
224.39
225.61
225.60

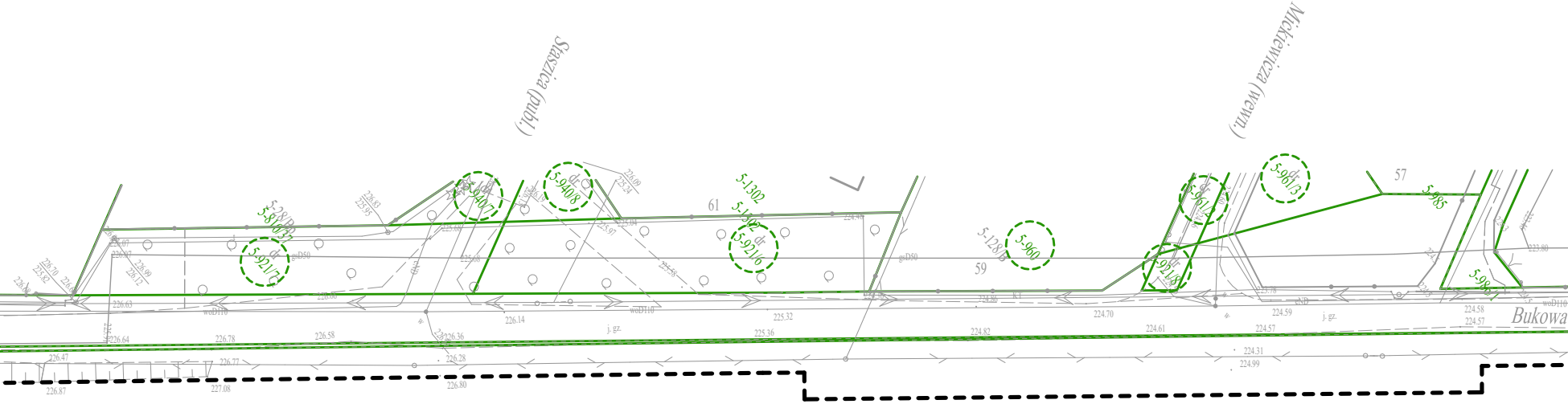
Staszica (publ.)
Mickiewicza (wewn.)
Bukowa
61
59
57
5-28/B2
5-816/37
dr
5-921/7
dr
5-940/7
dr
5-940/8
5-1302
5-1302
dr
5-921/6
5-128/B
5-960
dr
5-961/2
dr
5-921/8
dr
5-961/3
5-985
5-986/1
gzD50
woD110
j. gz.
KT
eND
226.70
225.82
226.68
226.07
226.07
226.99
226.12
226.63
226.64
226.47
226.78
226.77
226.87
227.08
226.83
225.95
225.68
225.68
226.58
226.36
226.28
226.80
226.14
226.19
226.09
225.24
225.04
225.97
225.58
225.32
225.36
224.46
224.86
224.82
224.70
224.61
224.59
224.57
224.31
224.99
223.78
224.58
224.57
223.80

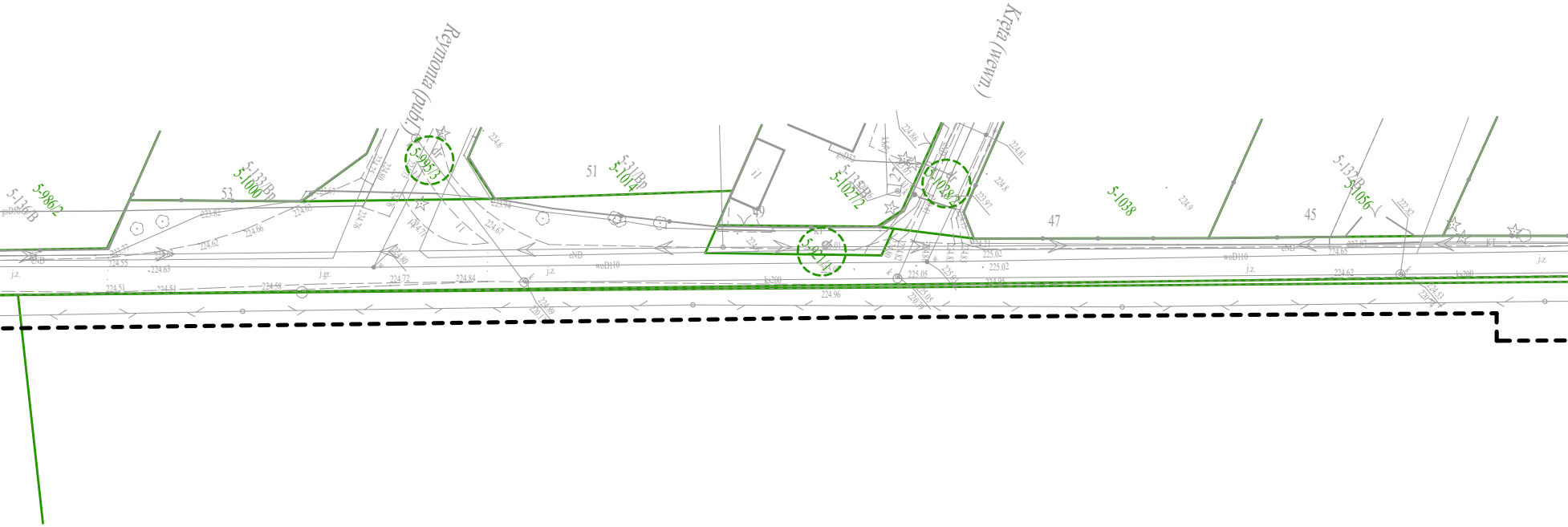
Reymonta (publ.)
Kręta (wewn.)
5-136/B
5-986/2
53
5-133/Bp
5-1000
5-995/3
51
5-31/Bp
5-1014
49
5-1027/2
5-1028/2
5-921/4
47
5-1038
45
5-132/B
5-1056
gsD50
eND
j.z.
j.gr.
woD110
ks200
KT
gsD32
223.82
224.66
224.62
223.77
224.55
224.63
224.51
224.58
224.72
224.84
224.6
223.94
224.67
224.71
224.80
224.76
224.89
224.86
224.81
224.8
223.97
225.01
225.02
225.05
224.96
224.95
224.9
223.87
224.65
224.62
222.82
224.53

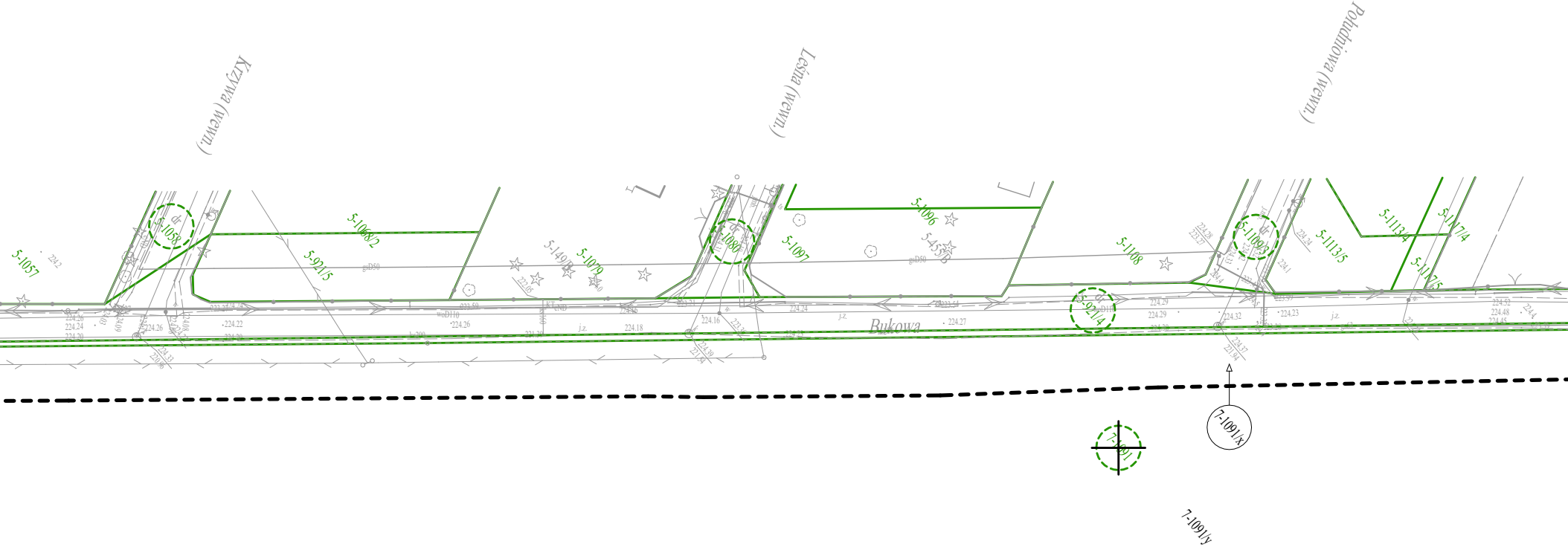
Krzywa (wewn.)
Leśna (wewn.)
Południowa (wewn.)
Bukowa
5-1057
5-1058
5-1068/2
5-921/5
5-149/B
5-1079
5-1080
5-1097
5-1096
5-455/B
5-1108
5-1109/3
5-1113/5
5-1113/4
5-1117/4
5-1117/5
5-921/4
7-1091
7-1091/x
7-1091/y
dr
j.z.
gsD50
wD110
KT
224.24
224.16
224.18
224.27
224.29
224.32
224.23
224.52
224.48
224.45

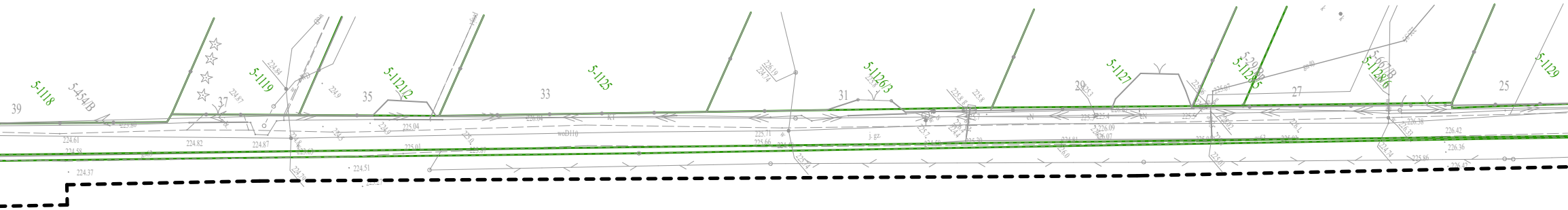
39
5-1118
5-454/B
37
224.87
224.84
5-1119
224.9
35
5-1121/2
33
5-1125
226.19
224.74
31
5-1126/3
225.8
225.8
29
225.3
5-1127
5-29/32
5-1128/5
225.07
27
5-667/B
5-1128/6
25
5-1129
gn40
223.80
224.61
224.58
224.82
224.87
224.37
224.51
225.04
225.01
225.0
225.87
226.04
K1
woD110
225.71
225.66
225.74
j. gz.
225.7
224.4
225.20
226.09
226.07
224.81
226.0
225.4
225.3
225.5
cN
cN
225.01
225.02
226.L
226.38
226.33
226.42
226.36
224.74
225.86
226.42

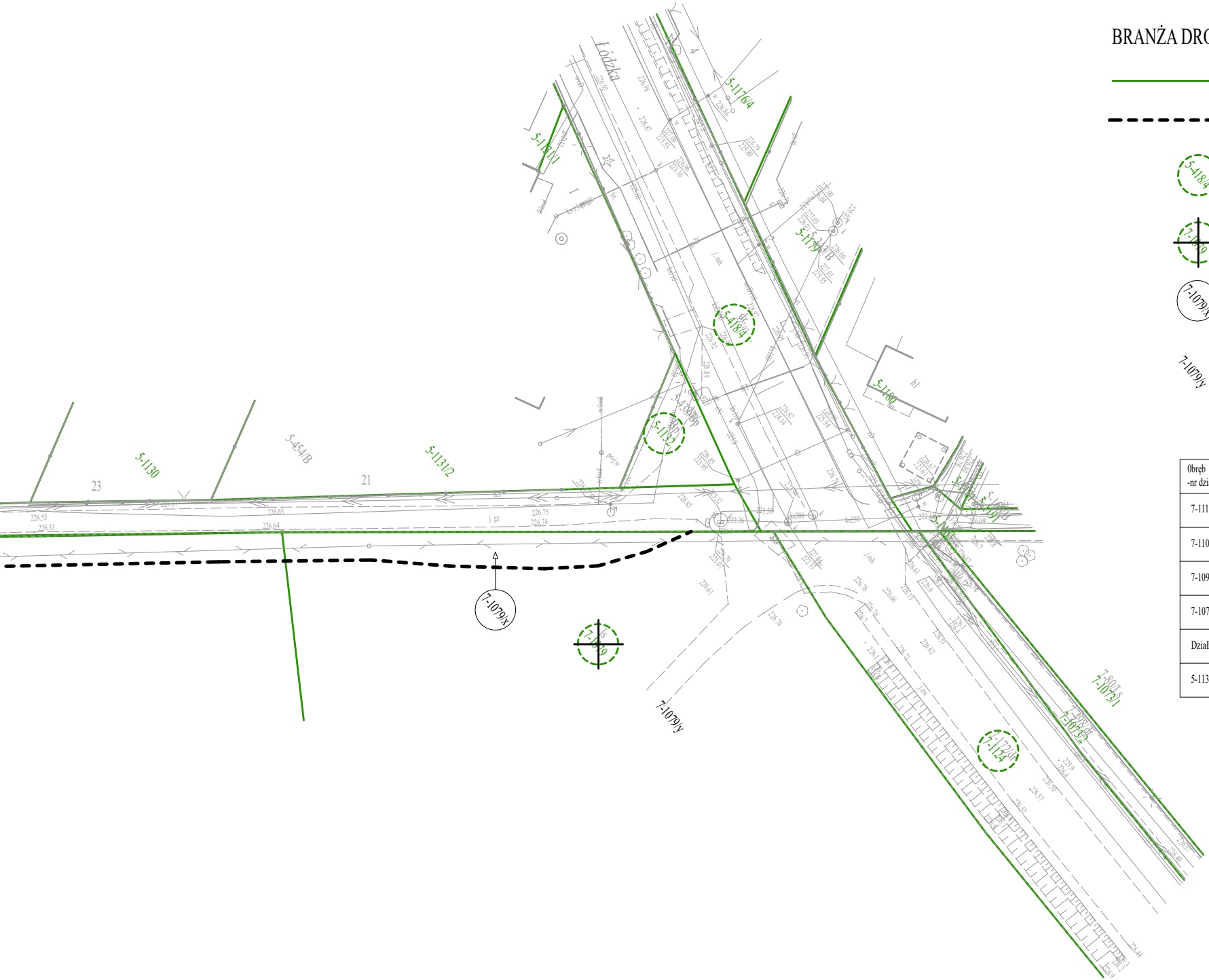
Łódzka
5-1176/4
5-1171/1
5-1179
5-418/4
5-1180
5-418/B
5-1132
5-1130
5-454/B
5-1131/2
23
21
7-1079/x
7-1079
7-1079/y
7-1224
7-801/5
7-1075/1
7-1075/2
hl
j. mb.
j. gz.

BRANŻA DROGOWA

—— istn. granice działek ewid.

- - - - linia rozgraniczająca podziałowa

5-418/4 działki, na których realizowan będzie inwestycja

7-1079 działki, wymagające podziału

7-1079/x działki po podziale, do przejęcia pod drogę

7-1079/y działki po podziale pozostające własnością dotychczasowego właściciela

0bręb -nr działki	powierzchnia przed podziałem /ha/	powierzchnia po podziale pozostająca własnością dotychczasowego właściciela /ha/	powierzchnia po podziale do przejęcia pod drogę /ha/
7-1111	8,7516	8,7472	0,0044
7-1100	27,6490	27,4397	0,2093
7-1091	23,6661	23,3693	0,2968
7-1079	19,2892	19,2693	0,0199
Działki do przejęcia w całości pod drogę			
5-1132	0,0127		0,0127

M I A S T O P R O J E K T Ł Ę C Z Y C A

99-100 ŁĘCZYCA
DWORCOWA 5D/7

TEL. 693-449-277
miastoprojekt@op.pl

Rozbudowa ul. Bukowej w Justynowie w ramach
zadania: „Przebudowa obwodnicy miejscowości Justynów”

Inwestor: Wójt Gminy Andrespol
ul. Rokicińska 126 95-020 Andrespol

data: 08.2025

rys./ark.: 3

Rysunek: Wstępny projekt podziału nieruchomości

skala: 1:500

Projektant
branża drogowa:

mgr inż. Paweł Jodaniewski
uprawnienia budowlane do projektowania bez ograniczeń
w specjalności drogowej
LOD/1135/POOD/09